



## DEMARCACIÓN DE COSTAS EN ASTURIAS

RECTIFICACIÓN DEL DESLINDE DEL DOMINIO PÚBLICO MARÍTIMO-TERRESTRE DE LA RÍA DE AVILÉS, TRAMOS: DESDE EL FARO DE AVILÉS HASTA LA PLAYA DE SAN BALADRÁN, FINAL DEL ESTUARIO EN EL RÍO ALVARES Y RÍO RAICES, TT.MM. DE AVILÉS, GOZÓN, CORVERA DE ASTURIAS Y CASTRILLÓN (ASTURIAS), APROBADO POR ORDEN MINISTERIAL DE 16 DE NOVIEMBRE DE 2010. (ENTRE LOS VÉRTICES M-95 AL M-113).

PLANO Nº	HOUJA Nº	REFERENCIA:	ESCALA	ESCALA GRAFICA
4	4 de 14	DES01/08/33/0001	1 / 1.000	
PLANO PROPUESTA DE RECTIFICACIÓN				

<p>EL TÉCNICO DE PROYECTOS Y OBRAS</p>  <p>Fdo.: Javier Hernández Miguel</p>	<p>EXAMINADO Y CONFORME</p> <p>FECHA: 27 DE FEBRERO DE 2024</p>	<p>EL JEFE DE LA DEMARCAACION</p>  <p>Fdo.: Fernando de la Torre Fernández</p>
---	---	---

### INFORMACION CARTOGRAFICA

PROYECCIÓN UTM H30 ETRS89

ALTITUDES REFERIDAS AL NIVEL DEL MAR EN ALCANTE

COORD. GEO. EN LAS ESQUINAS DE LA HOJA

VUELO FOTOGRAMETRICO REALIZADO EN 2.008

POR D. GRAL. DE COSTAS

TRIANGULACION PROPIA DE ESTE LEVANTAMIENTO

REFERIDA A LA RED GEODÉSICA NACIONAL

RESTITUCIÓN REALIZADA POR C.Y.S. S.L EN 2.008


DIBUJO REALIZADO EN 2024

### GRAFICO DISTRIBUCION DE HOJAS

```


graph TD
    4[4] --- 1[1]
    4 --- 2[2]
    4 --- 3[3]
    4 --- 5[5]
    4 --- 6[6]
    4 --- 7[7]
    4 --- 8[8]
    4 --- 9[9]
    14[14] --- 4
    10[10] --- 4
    11[11] --- 4
    12[12] --- 4
    13[13] --- 4
    
```

**SIGNOS CONVENCIONALES PARTICULARES**

	LÍNEA DE AGUA		CRUCES DESLIZANTES
	LÍNEA DE RIETA DE MAR		ZONA SERVICIO DEL PUERTO APERTURA POR ELA SANTOS
	LÍNEA DE SERVIDUMBRE DE TRANSITO		SANTE BUELO URBANO
	LÍNEA DE DESLINDE		PERIMETRO DE PARCELAS COLONIZADOR CONTRA GUA 11
	LÍNEA DE SERVIDUMBRE DE PROTECCIÓN		PERIMETRO DE PARCELAS COLONIZADOR CONTRA GUA 11



HITOS



VERTICES RED GEODESICA



VERTICES REPLICATO



CRUCES DESLIZANTES



ZONA SERVICO DEL PUERTO  
APERTURA POR ELA SANTOS



SANTE BUELO URBANO



PERIMETRO DE PARCELAS  
COLONIZADOR CONTRA GUA 11



PERIMETRO DE PARCELAS  
COLONIZADOR CONTRA GUA 11

**P-26**

[illegible]